


MAPA DESDE MURCIA A SIERRA PEÑASCOSA (ALBACETE) A 1.400 METROS DE ALTITUD



[Conectar a Mi ViaMichelin](#) - [Registro](#)

Itinerarios
Mapas
El Tiempo
Hoteles
Restaurantes
Via

Calcule su itinerario

Salida Mis favoritos

Murcia España

Autovía de Murcia

Añadir paradas

Llegada Mis favoritos

02313 Peñascosa España

Carretera Masegoso Peñascosa

Opciones Localizar

Coche
 Moto
 Bici
 A pie

Tipo de itinerario 🚗

Recomendado por Michelin
 Rápido Corto
 Con vistas Económico

Otras opciones +

Ver la selección Michelin +

Localizar

Autovía de Murcia Murcia – Carretera Masegoso Peñascosa


Coste 18.38 EUR

Peaje 0.00 EUR | Carburante 18.38 EUR

Tiempo 02h36 00h54 por vías rápidas

Distancia 189 km 97 km por vías rápidas

[Mostrar 17 incidentes en este trayecto](#)



Su hoja de ruta
Itinerario resumido
Mis favoritos

🖨️ Imprimir
❤️ Añadir ruta a Mis favoritos
✉️ Enviar a e-mail, GPS

Salida: Murcia, Autovía de Murcia

1 🚗 Continuar en: **A-30** 🌿 97 km

A-30 ⚠️ Bajada con fuerte pendiente durante 3.5 km

Pasar cerca de **Murcia** 6 km 00h03

Seguir dirección: 18 km 00h12

A-30

763B
Molina de Segura
Albacete

Pasar cerca de **Molina de Segura** 23 km 00h15










Pasar cerca de **Archena** 32 km 00h20

Pasar cerca de **Cieza** 53 km 00h32








🛣️ Tomar la salida en dirección: 97 km 00h55

Salida 56
II-301
Hellín (norte)
CM-412 - Almansa

97 km 00h55

2	CM-412 En la rotonda, tomar la salida 1 Continuar en: CM-412 en dirección: CM-412	1.9 km	
	<div style="border: 1px solid black; padding: 5px; text-align: center;"> Hellín N-301 CM-313  Poligono Industrial </div>		
	 Velocidad máxima de 40 km/h		97 km 00h55
	 Velocidad máxima de 40 km/h		97 km 00h56
	 Velocidad máxima de 40 km/h		98 km 00h56
			99 km 00h57
3	Girar a la derecha	0.2 km	
			99 km 00h57
4	CM-313 En la rotonda, tomar la salida 2 Continuar en: CM-313	56 km	
	 Velocidad máxima de 40 km/h		99 km 00h57
	 Curva peligrosa hacia la derecha		103 km 01h01
	 Velocidad máxima de 40 km/h durante 0.2 km		108 km 01h05
	Travesá de Nava de Abajo		120 km 01h17
	 Velocidad máxima de 40 km/h		127 km 01h24
	 Velocidad máxima de 40 km/h		128 km 01h25
			155 km 01h52
5	Girar a la izquierda: Carretera A Jardín	0.7 km	
			156 km 01h53

6	Atravesar San Pedro	7.5 km	
	Continuar en: Calle del Pozuelo	(0.3 km)	
	 Girar a la derecha: Carretera A Jardín	(0.4 km)	
	 Girar a la derecha: Calle de la Cuesta de Jesús	(≈0.1 km)	
	 Girar a la izquierda: Calle Mayor	(≈0.1 km)	
	Tomar Calle de Rambla	(0.3 km)	
	 Velocidad máxima de 20 km/h		157 km 01h55
	Tomar Calle Mayor	(≈0.1 km)	
	Tomar Avenida de Castilla la Mancha	(6.5 km)	
	 Sucesión de curvas peligrosas hacia la izquierda durante 1.9 km		157 km 01h56
	Salir de San Pedro		
			163 km 02h02
7	Tomar Calle de José Antonio	1.3 km	
	Ha estado conduciendo durante cerca de 2 horas, ¡tome un descanso!		
			164 km 02h03
8	Atravesar Casas de Lázaro	0.9 km	
	Continuar en: Calle de José Antonio	(0.4 km)	
	 Girar a la derecha: Calle de la Higuera	(0.5 km)	
	Salir de Casas de Lázaro		
			165 km 02h05
9	Continuar en: Calle de la Higuera	3.5 km	
	 Sucesión de curvas peligrosas hacia la derecha durante 3.5 km		166 km 02h05
			169 km 02h09

10	Continuar en: Carretera de Alcaraz Travesá de Peñarrubia	15 km	
	 Sucesión de curvas peligrosas hacia la derecha durante 0.6 km	170 km	02h10
	 Sucesión de curvas peligrosas hacia la izquierda durante 1 km	171 km	02h12
	 Sucesión de curvas peligrosas hacia la derecha durante 5.5 km	175 km	02h16
	 Sucesión de curvas peligrosas hacia la derecha durante 5.5 km	183 km	02h27
		184 km	02h28
11	Atravesar Pesebre Continuar en: Calle Pesebre Continuar en: Carretera de San Pedro Salir de Pesebre	0.5 km (0.4 km) (<0.1 km)	
		184 km	02h30
12	Continuar en: Carretera de San Pedro	4 km	
		188 km	02h34
13	Girar a la derecha: Carretera de Alcaraz A la Aldea del Vidrio  Velocidad máxima de 20 km/h durante 0.2 km	0.7 km	
		189 km	02h35
		189 km	02h35
14	Entrar en Peñascosa Continuar en: Paseo de la Glorieta  Girar a la derecha: Carretera Masegoso Peñascosa	0.2 km (0.1 km) (<0.1 km)	
		189 km	02h36
	Llegada: Peñascosa, Carretera Masegoso Peñascosa		
		189 km	02h36

¿Quiere ideas nuevas? Descubra **Alcaraz** en 2 horas gracias a los buenos planes de **ViaMichelin Viajes**

<http://www.campingsierrapenascosa.com>

Ctra. Bogarra km. 1 Peñascosa

02313 ALBACETE

Teléfono Móvil : 0034 608014530

Teléfono camping : 0034 967382521

* Si tienes que salir desde otra ciudad que no sea Murcia, accede a www.viamichelin.es y pon de punto de partida tu ciudad y de llegada: **02313 PEÑASCOSA, Carretera Masegoso Peñascosa**, para que te indique la ruta directa.